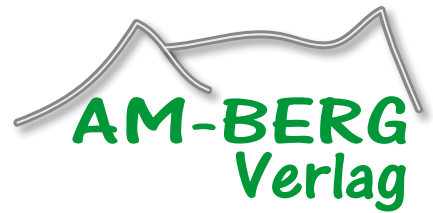


Band 7

Mountainbike Touren



Gardasee Südost - Monte Baldo

Die Mountainbike-Region „**Gardasee Südost-Monte Baldo**“ erstreckt sich von **Malcesine** im Norden bis nach **Peschiera** im Süden. Besonders der südliche Ausläufer des Monte Baldo Gebirgskammes bietet eine beeindruckende landschaftliche Vielfalt. Die Hochebene südlich von Caprino Veronese ist geprägt von sanften Hügeln, mediterranem Flair und dem Weinanbaugebiet rund um Bardolino. Aufgrund des milden mediterranen Klimas am Gardasee sind Touren ganzjährig möglich.

Der Südosten des Gardasees ist als Mountainbike-Region nicht so bekannt und stark frequentiert, wie der nördliche Teil des Gardasees. Allerdings gibt es auch im Süden des Gardasees vielfältige Tourenmöglichkeiten, die von einfachen Touren auf wunderschön angelegten Radwegen bis hin zu extrem anspruchsvollen Singletrails reichen. In diesem Tourenführer werden die schönsten Mountainbike-Touren zwischen **Malcesine, Peschiera, Garda, Affi und Ferrara di Monte Baldo** beschrieben.

Der Tourenführer „**Gardasee Südost - Monte Baldo**“ enthält 41 Touren mit ausführlichen Beschreibungen, Fotos, Kartenausschnitten, Höhenprofilen und GPS-Daten.

Auf den ersten Seiten, erhält der Leser eine Übersicht der angebotenen Touren (Übersichtskarte, Tourenaufistung mit: Schwierigkeit, Weglänge, Fahrtzeit, Höhenmeter). Jede Tour ist mit einem eigenen Tourencharakter beschrieben. Dabei ist u.a. die Rubrik „Familienfreundlich“ berücksichtigt. Mit viel Detailarbeit wurden die Wegbeschreibungen mit den dazugehörigen Wegsymbolen erstellt. Es macht Spaß in dem Buch zu blättern, da alle Touren mit sehr vielen Fotos von der Tour illustriert sind und somit gleich einen Eindruck von der Tour verschaffen. Aufgelockert durch viele ganzseitige Fotos und einem schönen ansprechenden Layout macht der Führer richtig Lust auf Tour zu „gehen“.

Damit man sich „unterwegs“ zurecht findet gibt es zu jeder Tour eine Tourenkarte zum Mitnehmen. Auf der beiliegenden CD sind alle GPS-Tracks (gpx) der Touren, sowie KML-Dateien zur Ansicht in Google Earth. Die gpx Dateien können mit einer einfachen Software auf ein GPS-Gerät geladen werden.

Die Biketouren werden jedem Anspruch gerecht, denn sowohl der ambitionierte Mountainbiker als auch der gemütliche Fahrer kann seine „Traumtour“ finden. „**Bike Spaß pur...**“

Der Mountainbikeführer bietet Ihnen:

- 41 Mountainbiketouren in den Schwierigkeitsgraden **leicht, mittel, schwer**
- 19 Downhill-Shuttletouren in den Schwierigkeitsgraden **mittel, schwer**
- benutzerfreundliches, kompaktes und stabiles Ringbuch im modernen Design
- alle Touren auf faltbaren Tourenkarten zum Mitnehmen auf Tour
- CD mit GPS-Tracks und KML-Dateien zur Ansicht in Google Earth
- Bike & Hike Tipps

alle Touren mit:

- farbiger Landkarte mit eingezeichnetem Routenverlauf, Orientierungspunkten und Trinkwasserbrunnen
- exakt ausgearbeiteter Wegbeschreibung
- genauen Kilometer- und Höhenangaben
- detailliertem Höhenprofil mit Prozentangaben
- vielen Landschaftsfotos und zusätzlichen Gebietsinfos

Autoren: Susi Plott, Günter Durner

Fotos: Susi Plott, Günter Durner

Seiten: 188

Format: 22 x 18 cm, Ringbuch (halbverdeckt) im Querformat

ISBN: ISBN 978-3-9815671-3-7

Preis: 34,95 Euro

AM-BERG Verlag

Günter Durner

Am Lahnewiesgraben 8

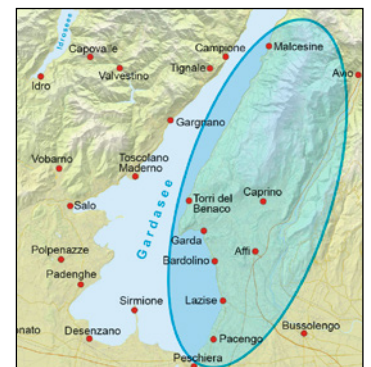
82467 Garmisch-Partenkirchen

Telefon 08821/969110

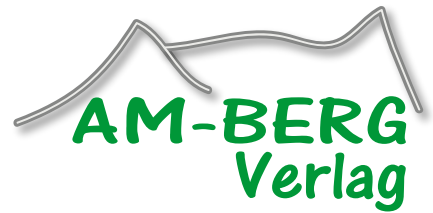
Fax 08821/969109

www.am-berg-verlag.de

info@am-berg-verlag.de



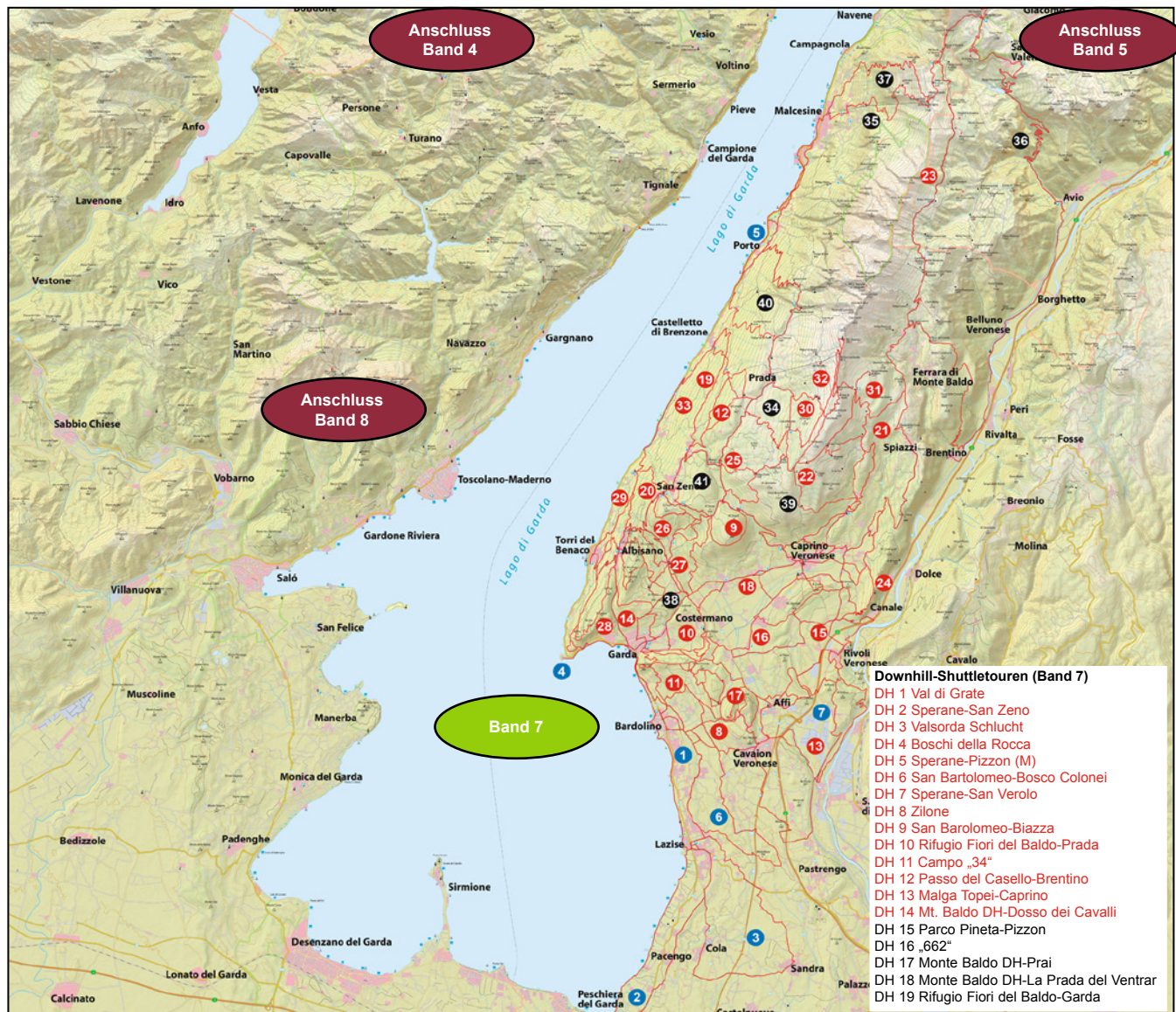
Mountainbike Touren



Gardasee Südost - Monte Baldo

Band 7 Tourenliste *leicht, mittel, schwer*

- | | | |
|----------------------------------------|-----------------------------------------------|-------------------------------------------------|
| 1 Garda-Lazise | 17 Monte Moscal | 31 Rifugio Fiori del Baldo-Madonna della Neve |
| 2 Lazise-Peschiera | 18 Val di Grate-Valle dei Molini | 32 Rif. Fiori del Baldo-Sentiero Lino Ottaviani |
| 3 Lazise Rundfahrt | 19 San Bartolomeo-Fontana Coperta | 33 Monte Baldo Südrunde |
| 4 San Vigilio | 20 Canevoi-Crero | 34 Due Pozze-San Bartolomeo |
| 5 Malcesine-Magugnano | 21 Malga Ime | 35 Monte Baldo Downhill-Prai |
| 6 Bardolino-strada del vino | 22 Dosso dei Cavalli | 36 Monte Altissimo-Passo del Casello |
| 7 Affi Rundtour | 23 Monte Baldo Downhill-Dosso dei Cavalli | 37 Monte Baldo Downhill-La Prada del Ventrar |
| 8 Valsorda Schlucht | 24 Forte San Marco | 38 Monte Torre-Valle dei Molini |
| 9 Monte Belpo | 25 Dosso dei Cavalli-Zilone | 39 Dosso dei Cavalli-La Fabrica |
| 10 Valle dei Molini-Boschi della Rocca | 26 Monte Torre-Monte Canforel | 40 Punta Veleno-Campo |
| 11 Rocca Vecchia | 27 Sperane-Monte Fontane | 41 Rifugio Chiereg |
| 12 San Bartolomeo-Bosco Colonei | 28 Monte Lenzino-Monte Croce | |
| 13 Val del Tasso-Monte Pipalo | 29 Torri del Benaco Runde | |
| 14 Monte Bre | 30 Rifugio Fiori del Baldo-Madonna della Neve | |
| 15 Forte Wohlgemuth | | |
| 16 Val del Tasso-Rivoli | | |



AM-BERG Verlag
Günter Durner
Am Lahnewiesgraben 8
82467 Garmisch-Partenkirchen

Telefon 08821/969110
Fax 08821/969109
www.am-berg-verlag.de
info@am-berg-verlag.de