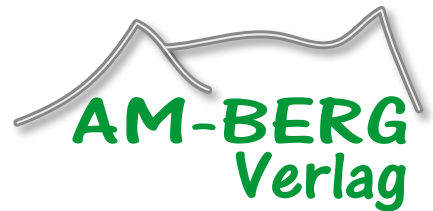


# Band 5

# Mountainbike Touren



## Gardasee Nordost - Monte Baldo

Der Nordosten des Gardasees mit den Gebieten um den **Monte Bondone**, den **Monte Velo**, den **Monte Baldo/Altissimo** und das **Sarcatal** zählen mit zu den besten Mountainbike-Regionen im Alpenraum. Aufgrund des milden mediterranen Klimas am Gardasee sind Touren mit dem Mountainbike ganzjährig möglich.

Das Tourenangebot ist so reichhaltig wie in kaum einem anderen Gebiet. Hier finden sich einfache Touren auf wunderschön angelegten Radwegen, wilde Mountainbike-Trails, anspruchsvolle Abfahrten über felsigen Untergrund und Touren mit einem Höhenunterschied von fast 2000 Metern. In den umliegenden Bergen des Gardasees gibt es für jedes Fahrkönnen zahlreiche Touren in allen Schwierigkeitsstufen. In diesem Tourenführer werden die schönsten Mountainbike-Touren zwischen Monte Bondone, Sarche, Arco, Torbole, Mori und Malcesine beschrieben.

Der Tourenführer „**Gardasee Nordost - Monte Baldo**“ enthält 41 Touren mit ausführlichen Beschreibungen, Fotos, Kartenausschnitten, Höhenprofilen und GPS-Daten.

Auf den ersten Seiten, erhält der Leser eine Übersicht der angebotenen Touren (Übersichtskarte, Tourenauflistung mit: Schwierigkeit, Weglänge, Fahrtzeit, Höhenmeter). Jede Tour ist mit einem eigenen Tourencharakter beschrieben. Dabei ist u.a. die Rubrik „Familienfreundlich“ berücksichtigt. Mit viel Detailarbeit wurden die Wegbeschreibungen mit den dazugehörigen Wegsymbolen erstellt. Es macht Spaß in dem Buch zu blättern, da alle Touren mit sehr vielen Fotos von der Tour illustriert sind und somit gleich einen Eindruck von der Tour verschaffen. Aufgelockert durch viele ganzseitige Fotos und einem schönen ansprechenden Layout macht der Führer richtig Lust auf Tour zu „gehen“.

Damit man sich „unterwegs“ zurecht findet gibt es zu jeder Tour eine Tourenkarte zum Mitnehmen. Auf der beiliegenden CD sind alle GPS-Tracks (gpx) der Touren, sowie KML-Dateien zur Ansicht in Google Earth. Die gpx Dateien können mit einer einfachen Software auf ein GPS-Gerät geladen werden.

Die Biketouren werden jedem Anspruch gerecht, denn sowohl der ambitionierte Mountainbiker als auch der gemütliche Fahrer kann seine „Traumtour“ finden. „**Bike Spaß pur...**“

### Der Mountainbikeführer bietet Ihnen:

- 41 Mountainbiketouren in den Schwierigkeitsgraden **leicht, mittel, schwer**
- 9 Downhill-Shuttletouren in den Schwierigkeitsgraden **mittel, schwer**
- benutzerfreundliches, kompaktes und stabiles Ringbuch im modernen Design
- alle Touren auf faltbaren Tourenkarten zum Mitnehmen auf Tour
- CD mit GPS-Tracks und KML-Dateien zur Ansicht in Google Earth
- Bike & Hike Tipps

alle Touren mit:

- farbiger Landkarte mit eingezeichnetem Routenverlauf, Orientierungspunkten und Trinkwasserbrunnen
- exakt ausgearbeiteter Wegbeschreibung
- genauen Kilometer- und Höhenangaben
- detailliertem Höhenprofil mit Prozentangaben
- vielen Landschaftsfotos und zusätzlichen Gebietsinfos

**Autoren:** Susi Plott, Günter Durner

**Fotos:** Susi Plott, Günter Durner

**Seiten:** 188

**Format:** 22 x 18 cm, Ringbuch (halbverdeckt) im Querformat

**ISBN:** ISBN 978-3-9813471-8-0

**Preis:** 34,95 Euro

AM-BERG Verlag

Günter Durner

Am Lahnewiesgraben 8

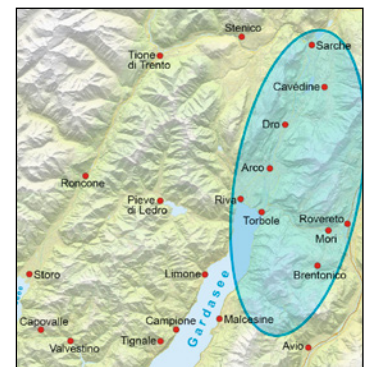
82467 Garmisch-Partenkirchen

Telefon 08821/969110

Fax 08821/969109

www.am-berg-verlag.de

info@am-berg-verlag.de



# Mountainbike Touren



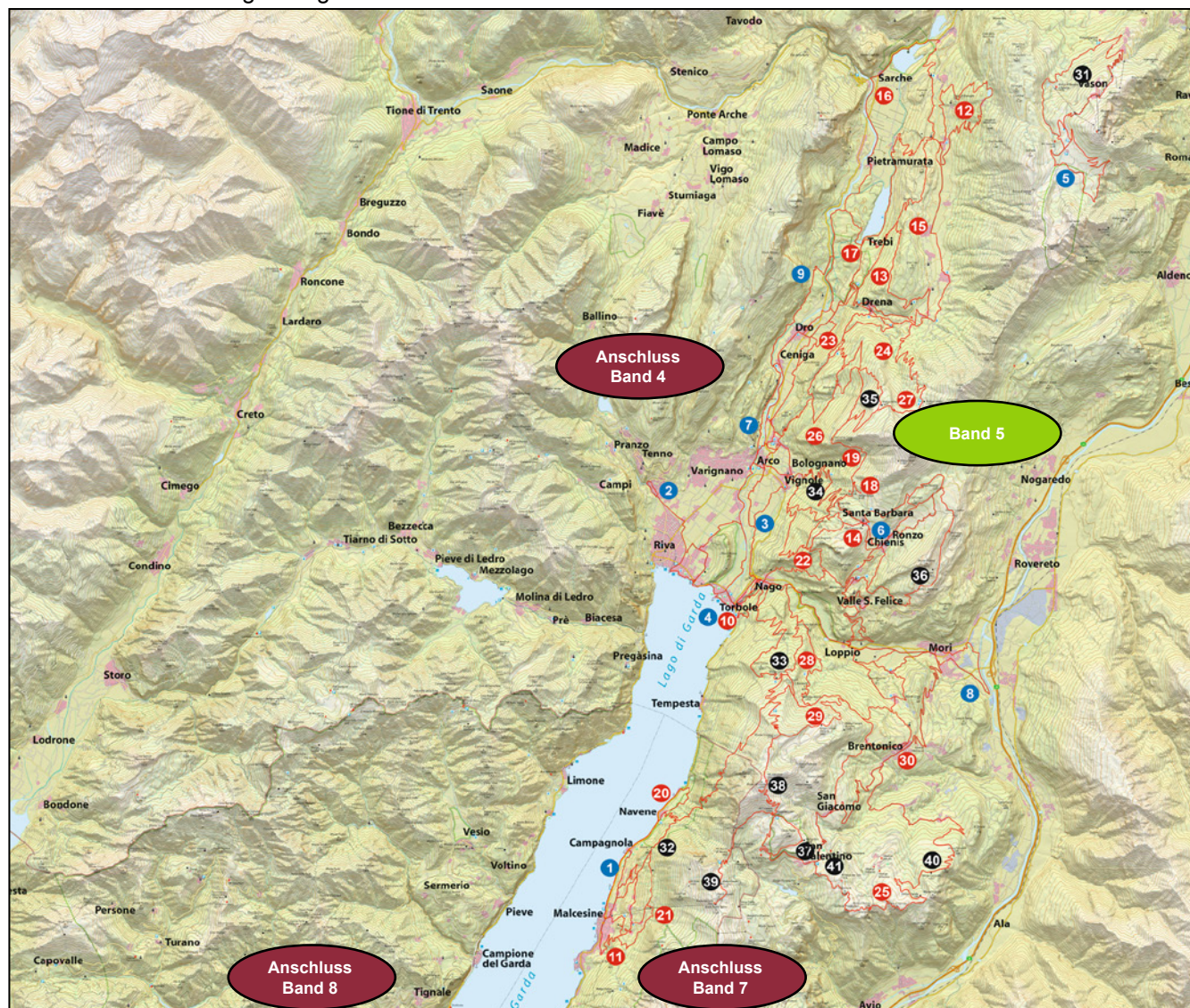
Gardasee Nordost - Monte Baldo

## Band 5 Tourenliste *leicht, mittel, schwer*

- |                                    |                                    |                                |
|------------------------------------|------------------------------------|--------------------------------|
| 1 Rundtour Malcesine               | 19 Monte Velo 2-Passo due Sassi    | 37 Monte Altissimo 1           |
| 2 Wasserfall Varone                | 20 Valle della Bova                | 38 Monte Altissimo 2           |
| 3 Marmitte dei Giganti             | 21 Funivia intermedia-Val di Monte | 39 Monte Baldo-Monte Altissimo |
| 4 Castel Penede                    | 22 Monte Brugnolo                  | 40 Monte Baldo-Corna Paura     |
| 5 Hochplateau Monte Bondone        | 23 Troiana-Castel Drena            | 41 Monte Altissimo-Corna Paura |
| 6 Baita Alpini-Passo Santa Barbara | 24 Malga Campo                     |                                |
| 7 Sarcatal                         | 25 Corna della Paura               |                                |
| 8 Radweg Nago-Mori                 | 26 Monte Velo 3                    |                                |
| 9 Lago Bagattoli                   | 27 Pala dello Stivo                |                                |
| 10 Valle Santa Lucia               | 28 Dosso della Barchessa           |                                |
| 11 Malcesine-strada panoramica     | 29 Malga Campeì                    |                                |
| 12 Lago Lagolo                     | 30 Monte Velo-Monte Altissimo      |                                |
| 13 Dos Calt                        | 31 Monte Bondone                   |                                |
| 14 Val di Gresta-Passo Bordala     | 32 Monte Fubia                     |                                |
| 15 San Siro-Lago di Cavedine       | 33 Val del Diaol-The Skull         |                                |
| 16 Lago di Toblino                 | 34 Monte Velo 4-Downhill           |                                |
| 17 Biotopo Marocche                | 35 Malga Vallestre                 |                                |
| 18 Monte Velo 1-Malga Zanga        | 36 Passo Bordala                   |                                |

### Downhill-Shuttletouren

- |      |                       |
|------|-----------------------|
| DH 1 | Mt. Velo Downhill - 1 |
| DH 2 | Mt. Velo Downhill - 2 |
| DH 3 | Passo due Sassi       |
| DH 4 | Campedello            |
| DH 5 | Lago Lagolo           |
| DH 6 | Rifugio Graziani      |
| DH 7 | Malcesine Downhill    |
| DH 8 | The Skull             |
| DH 9 | Dosso della Barchessa |



AM-BERG Verlag  
Günter Durner  
Am Lahnewiesgraben 8  
82467 Garmisch-Partenkirchen

Telefon 08821/969110  
Fax 08821/969109  
www.am-berg-verlag.de  
info@am-berg-verlag.de